

SIMBOLOGÍA

- COORDENADAS REFERENCIALES
-  ESTANQUE
-  RÍO DAULE

COORDENADAS REFERENCIALES

NRO.	X	Y	NRO.	X	Y
1	626551	9879950	9	625807	9878423
2	626798	9879695	10	625652	9878581
3	626976	9879233	11	625525	9878766
4	627082	9879131	12	625584	9878797
5	627086	9879090	13	625604	9878898
6	626700	9878481	14	625536	9878982
7	625859	9878130	15	625999	9879272
8	625841	9878345	16	626393	9879817

FINCA TORTUGA

MAPA BASE DEL PROYECTO

PROVINCIA MANABÍ	CANTÓN PICHINCHA	PARROQUIA PICHINCHA	SITIO MAJAGUA
----------------------------	----------------------------	-------------------------------	-------------------------

NOMBRE DEL PROPIETARIO ARBOFINO TIERRA ECUADOR ARTIECU S.A.	SISTEMA DE COORDENADAS WGS 84 17S
--------------------------------------------------------------------------	---------------------------------------------

ÁREA TOTAL 152,49 ha	ÁREA NETA DE TECA 107,06 ha
--------------------------------	---------------------------------------

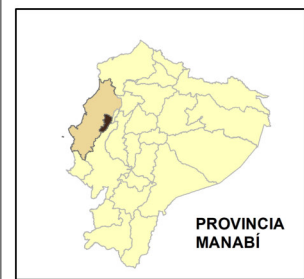















TABLA DE SUPERFICIES

SIMB	DESCRIPCIÓN	HECTÁREAS
	TECA 2020	45,25
	TECA 2021	32,62
	TECA 2022	29,19
	BALSA 2021	0,97
	BALSA 2022	1,00
	REFORESTACIÓN NATURAL 2021	20,68
	BOSQUE PROTEGIDO	17,38
	ÁRBOLES NATIVOS	0,51
	HUERTO FRUTAL	0,50
	POTRERO	2,00
	CAMINO	0,74
	CASA	0,39
	LÍNEA ELÉCTRICA	1,26
TOTAL		152,49

ELABORADO POR:
ING. NESTOR MEDRANO
REG. PROF.
02-093042

FECHA
ABRIL-2023

MENPROE
Servicios Forestales

ESCALA
1:7,500