

**SIMBOLOGÍA**

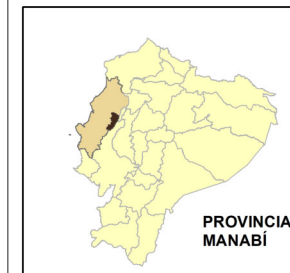
- COORDENADAS REFERENCIALES
- ARROYO
- ESTERO TACHEL

COORDENADAS REFERENCIALES					
NRO.	X	Y	NRO.	X	Y
1	627933	9896533	4	628365	9895999
2	628157	9896542	5	627775	9895427
3	628387	9896178	6	627646	9895807







## FINCA GUATUSA

### MAPA BASE DEL PROYECTO

PROVINCIA	CANTÓN	PARROQUIA	SITIO
MANABÍ	PICHINCHA	TACHEL	TACHEL
NOMBRE DEL PROPIETARIO ARBOFINO TIERRA ECUADOR ARTIECU S.A.		SISTEMA DE COORDENADAS WGS 84 17S	
ÁREA TOTAL 38,55 ha		ÁREA NETA DE TECA 25,06 ha	



### TABLA DE SUPERFICIES

SIMB	DESCRIPCIÓN	HECTÁREAS
	TECA 2018	25,06
	BOSQUE PROTEGIDO	10,92
	SAMÁN	
	POTRERO	1,87
	CAMINO	0,42
	ÁREA DE CASA	0,15
<b>TOTAL</b>		<b>38,55</b>

### ELABORADO POR:

ING. NESTOR MEDRANO  
REG. PROF.  
02-093042

### FECHA

NOVIEMBRE - 2022

**MENPROE**  
Servicios Forestales

**ESCALA**  
1:4,500